

## LA VÉLOIRE POUR TOUS !



La Véloire est l'itinéraire cyclable du département de la Loire. Située dans un territoire à haute sensibilité environnementale (bords de Loire, bocages) et patrimoniale le parcours traverse le département depuis Iguerande en Saône-et-Loire jusqu'à Montrond-les-Bains.

25 km en site propre (voie verte, dont 4 km reliant la Véloire à Charlieu) et 78 km en voie partagée.



## BOUCLES CYCLABLES

S'adossant à l'axe principal que constitue la Véloire, les territoires ont identifié un réseau de boucles locales qui sillonnent des petites routes peu fréquentées, riches d'un point de vue touristique et dont les distances et les niveaux permettent à chacun de trouver son itinéraire de prédilection.

Nous vous invitons à découvrir les 16 boucles cyclables jalonnées dans le Roannais, le Forez et le Pilat.

À ce jour, ce sont 360 km de boucles cyclables que nous vous invitons à parcourir.

D'autres itinéraires sont en cours de jalonnement, ils permettront à terme d'offrir une belle offre cyclotouristique sur l'ensemble du département !



## Pour vos étapes : ayez le réflexe ACCUEIL VÉLO

Une marque au service du voyageur en vélo



4 raisons de suivre la marque de référence pour vos itinéraires



1 À moins de 5 km : d'un itinéraire vélo référencé

2 Abri vélo sécurisé pour la nuit

3 Accueil adapté : infos pratiques et flexibilité des horaires d'accueil

4 Services dédiés : table d'hôtes, petit-déjeuner copieux, lavage de votre tenue, outillage



## LA MARQUE ACCUEIL VELO !

Accueil Vélo est une marque nationale qui garantit un accueil et des services de qualité auprès des cyclistes le long des itinéraires cyclables structurés (véloroutes et voies vertes).

Avec Accueil Vélo, soyez bien reçus chez les prestataires de services partenaires de France Vélo Tourisme !

Un accueil vélo peut être :

- un hébergeur
- un office de tourisme
- un loueur de vélo
- un réparateur de vélo
- un site de visite et de loisirs
- un restaurateur

Accueil Vélo engage les professionnels à proposer un accueil et des services adaptés aux touristes à vélo.

Accueil Vélo permet aux touristes à vélo d'identifier les établissements et les lieux adaptés à la pratique du tourisme à vélo et de bénéficier ainsi d'un accueil et de services appropriés.

## BIENVENUE CHEZ NOS PRESTATAIRES LABELISÉS :

### HÉBERGEMENTS :

Ferme du Tilleul - Balbigny - 04 77 28 23 30  
Chambres d'hôte La Clé des Chaumes - Boisset-les-Montrond 06 81 25 41 51

### RESTAURANTS :

Camping municipal l'Astrée - Bourg-Argental - 06 24 14 51 12  
Gîte Esprit de Famille - Briennon - 04 77 72 36 91 / 07 62 68 72 57  
Gîte étape Lou Graou Chêpre - Chandon - 06 08 75 75 36  
Hôtel le Relais de l'Abbaye - Charlieu - 04 77 60 00 88  
Camping de Mars - Cordelle - 04 77 64 94 42  
Hôtel le Dahu - Parigny - 04 77 62 06 56  
Domaine Chez Judy - Pélussin - 06 50 95 20 05  
Camping de l'Aix - Pommiers - 06 49 00 97 00  
Maison de la Lône - St-Pierre-de-Bœuf - 04 69 32 47 47  
Camping de la Lône - St-Pierre-de-Bœuf - 04 69 32 46 64  
Gîte chez Mimi - Roanne - 07 89 03 56 97  
Gîte Castel des Arts - St-Haon-le-Châtel - 04 77 64 28 25  
Chambres d'hôtes La Maison des Roses - St-Jodard - 07 83 33 24 89  
Chambres d'hôtes C'est Chouette - St-Jodard - 06 68 70 03 03  
Gîte Le Soleil Couchant - Vougy - 06 70 39 35 76

### RESTAURANTS :

Restaurant le Vert Pré - Charlieu - 04 77 60 00 88  
Restaurant Le Grand Café - Charlieu - 04 77 60 10 30  
Restaurant Le Dahu - Parigny - 04 77 62 06 56  
Restaurant Le Pouillerot - Pouilly-les-Feurs - 04 77 28 17 83  
Restaurant La Capitaine rit - Roanne - 06 07 06 77 53  
Restaurant Les Pierres Folles - Rozier-en-Donzy - 04 77 26 49 81 / 07 77 70 59  
Restaurant Café de la Place - St-Jodard - 06 36 79 32 16  
Restaurant du Port - St-Pierre-de-Bœuf - 04 74 87 12 16

### OFFICES DE TOURISME :

Office de Tourisme du Pays Charlieu-Belmont - Charlieu 04 77 60 12 42  
Roannais Tourisme - Roanne - 04 77 71 51 77  
Bureau d'Information Touristique - Chazelles-sur-Lyon 04 77 54 98 86  
Bureau d'Information Touristique - Feurs - 04 77 26 05 27  
Bureau d'Information Touristique - Montrond-les-Bains 04 77 94 64 74  
Bureau d'Information Touristique - Panisnières - 04 77 28 67 70  
Office de Tourisme du Pilat - Pélussin - 04 74 87 52 00

### SITES DE VISITES :

La Gravière aux Oiseaux - Mably - 04 77 44 29 79  
La Ferme des Délices - St-Cyr-les-Vignes - 06 85 67 08 89  
Camino Torréfacteur - St-Pierre-de-Bœuf - 06 68 32 95 07  
Espace Eaux Vives - St-Pierre-de-Bœuf - 04 74 87 16 09

### LOUEURS - RÉPARATEURS :

Canoe Loire Aventure - Briennon - 06 07 88 48 78  
Bikez avec la Voie Verte - Pouilly-sous-Charlieu - 06 80 56 90 76

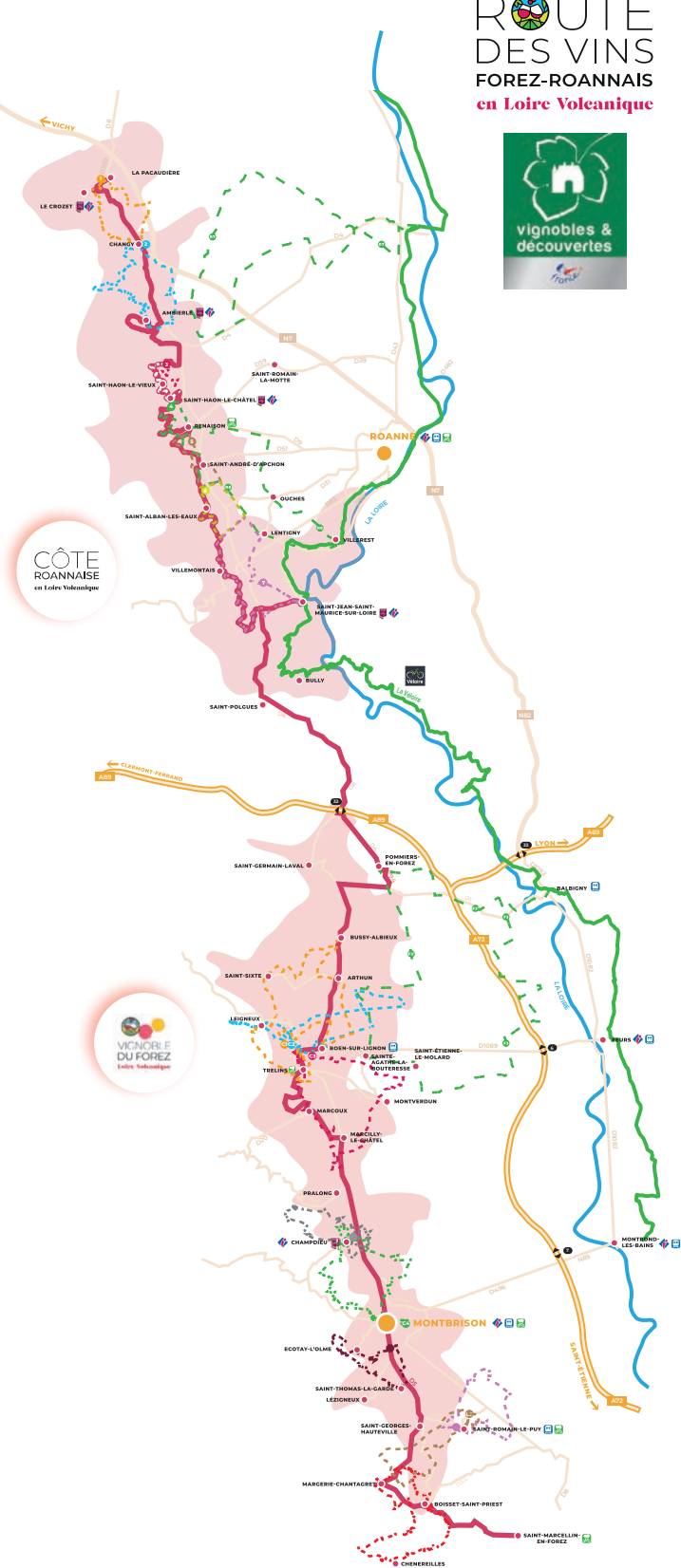
## LA ROUTE DES VINS FOREZ-ROANNAIS EN LOIRE VOLCANIQUE

À l'Ouest de Lyon et au Nord de St-Étienne, aux sources du fleuve Loire et sur les premiers plateaux volcaniques du Massif central, se niche la Route des Vins Forez-Roannais en Loire Volcanique, une destination cœnotouristique confidentielle aux 2300 facettes.

Pour une escapade d'une journée ou une escapade plus longue, que ce soit en voiture, en van ou en cyclo, cette Route des Vins en Loire Volcanique s'ouvre à vous.

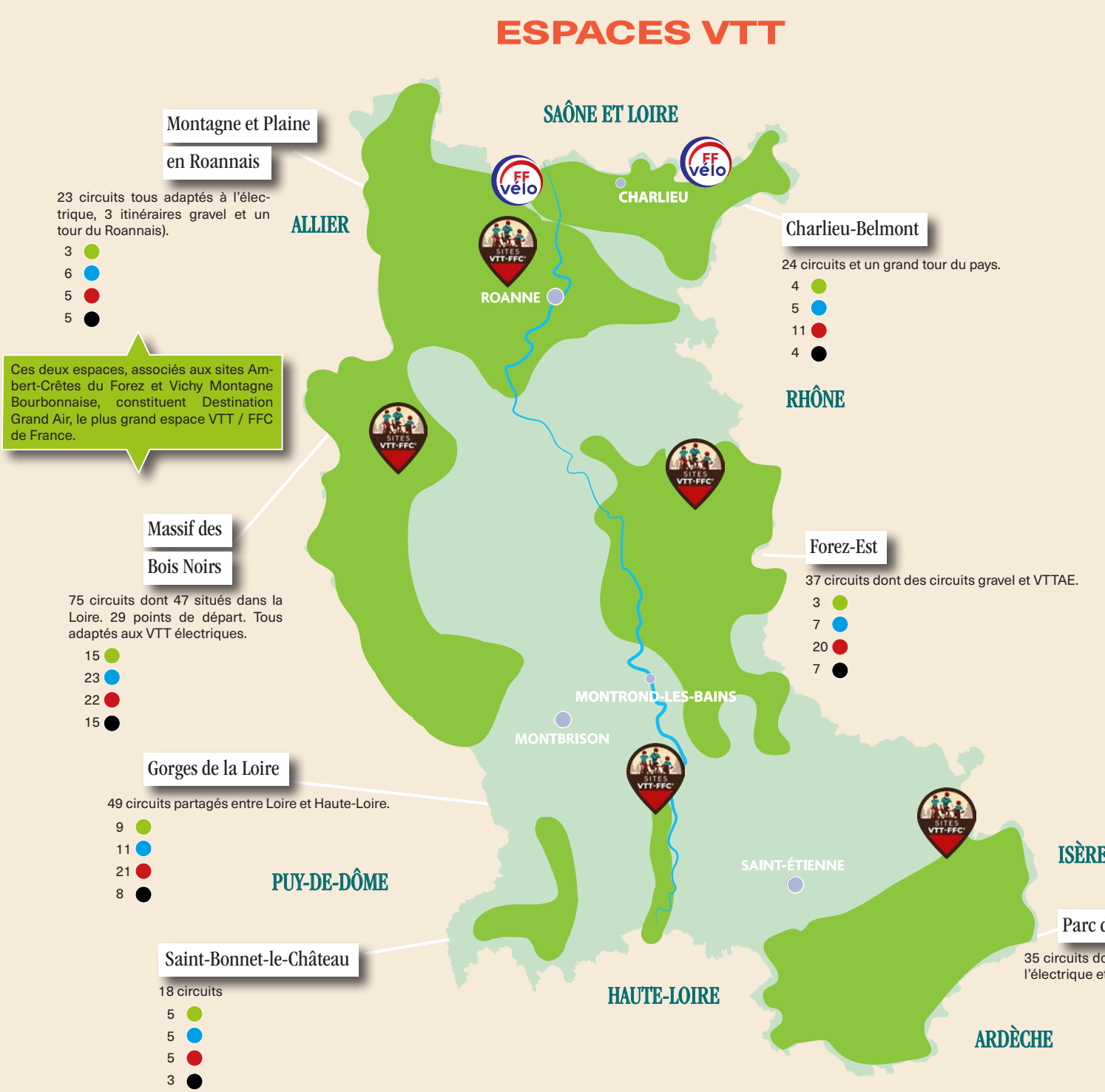
Au fil des circuits balisés, laissez-vous surprendre par la diversité des paysages, la richesse du terroir et les pépites historiques et insolites. Tout au long de votre périple, des adresses de qualité, soigneusement sélectionnées et labellisées « Vignobles & Découvertes », vous garantissent des expériences inoubliables et des rencontres mémorables avec des artisans et des producteurs engagés.

[routesdesvinsenloirevolcanique.com](http://routesdesvinsenloirevolcanique.com)



### LÉGENDE

- Route des Vins Forez-Roannais en Loire Volcanique
- AOC Côte Roannaise
- AOC Côte du Forez
- Village de Caractère en Loire
- Office de Tourisme
- Bureau d'Information Touristique
- Transports
- Automotrices
- Échangeurs
- Frontière départementale
- Sanctuaire territorial
- Location de vélo
- La Véloire
- Boucles Véloire - Route des Vins
- Boucles VTT/VC - Roannais
- Boucles VTT - Forez
- Boucles cycles - Forez



## LA VIARHÔNA

Cet itinéraire cyclable de 815 km, toujours en cours de réalisation, conduit le touriste à vélo des panoramas alpins aux plages de la Camargue, en traversant les paysages emblématiques des vignobles : villages perchés, champs de lavandes et d'oliviers, découvertes gastronomiques.

Viarhônga, véritable voie des civilisations, égrène ainsi au fil de son parcours plus de 2000 ans d'histoire et de richesses patrimoniales, alternant voies vertes sécurisées et voies partagées.

12 km de tracé sur le versant Pilat Rhodanien de la Loire, un chemin à proximité des villes chargées de l'histoire Gallo-Romaine et de célèbres vignobles qui déroulent leurs coteaux ensoleillés.



## LA VIA FLUVIA

Aménagée sur plus de 75 km, cette véloroute qui à terme représentera 120 km reliera la Loire au Rhône, deux magnifiques fleuves qui jamais ne se croisent.

Débutant ou confirmé, en famille ou entre amis, c'est un spectacle riche en paysage qu'offre la Via Fluvia. Ses décors évoluent au fil des kilomètres entre vallées profondes, volcans endormis, intensifs forêts et montagnes vertigineuses.

Plus qu'un bouquet d'expériences, la Via Fluvia est un musée en plein air ! Au sud du département de la Loire, 16 km sont aménagés dans le Parc naturel régional du Pilat.

Une expérience nature à 360° à vivre et partager !

## LES COLS EMBLÉMATIQUES

Les 17 montées les plus populaires du département représentent 235 km d'itinéraires sur les routes de moyennes montagnes.

Le Département de la Loire a jalonné les cols de bornes kilométriques qui indiquent la distance à parcourir jusqu'au col, la pente sur le prochain kilomètre et l'altitude.

Les cyclistes les plus sportifs ont ainsi toutes les informations essentielles pour doser leur effort jusqu'au sommet.

### CÔTÉ FOREZ :

le col de Courreau, le col du Baracuchet, le col du Béal, le col de la Loge, le col de la Croix Casard...

### CÔTÉ PILAT :

le col de la Croix de Chaubouret, le col de l'Oeilon chacun par 2 versants différents...

### CÔTÉ ROANNAIS :

le col Saint-Thomas, le col de la Croix du Sud...

Panoramas, ouvrages d'art, balcons, vues sur le massif du Mont-Blanc ou sur la chaîne des Puys...

Les cols emblématiques ligériens bénéficient d'un patrimoine naturel remarquable !



## CONSEILS & INFOS PRATIQUES

### LES RÈGLES DE SÉCURITÉ SUR LA ROUTE

Le code de la route vous concerne aussi. Merci de le respecter. Le port du casque est obligatoire pour les enfants de moins de 12 ans et reste vivement conseillé à tout âge.

### CODE DE BONNE CONDUITE A L'USAGE DES VOIES VERTES

Piétons, cyclistes, rollers, personnes à mobilité réduite, seul ou en groupe, respectons-nous mutuellement et sachons partager en bonne intelligence un espace ouvert à tous.

Pour éviter les conflits entre utilisateurs n'ayant pas toujours les mêmes besoins, les mêmes attentes, ni les mêmes vitesses de déplacement, gardez à l'esprit que cet espace est ouvert à tous les usagers non motorisés.

### EN CAS D'ACCIDENT

Si vous êtes témoin d'un accident, n'oubliez pas de :

- **PROTÉGER** (la victime, vous et les autres personnes)
- **ALERTER** (SAMU 15, Pompiers 18, Police/Gendarmerie 17, toutes urgences 112)
- **SECOURIR**



### VOYAGER AVEC SON VÉLO

Dans tous les trains TER Auvergne-Rhône-Alpes votre vélo voyage gratuitement, suspendu ou placé dans un espace prévu à cet effet. Le transport des tandems, tricycles, vélos triporteurs, vélos couchés 3 roues et des remorques attachées à l'arrière d'une bicyclette n'est pas autorisé. Il n'est pas possible de réserver, ces emplacements sont libres, dans la limite des places disponibles.

Renseignements : ALLO TER : 09 69 32 21 41 (appel non surtaxé)

[www.ter.sncf.com/auvergne-rhone-alpes](http://www.ter.sncf.com/auvergne-rhone-alpes)

Avec les lignes des cars Région vous pouvez être pris en charge avec votre vélo sans surcoût.

Toutefois pensez à contacter les transporteurs avant votre voyage, la capacité des soutes est limitée.

Les lignes sur Forez-Est disposant de soutes :

- L15 (Balbigny > St-Étienne)
- L10 (Feurs > Andrézieux-Bouthéon)
- L33 (Noirâtre > Feurs)
- L34 (Panisnières > Feurs)
- L35 (Chazelles-sur-Lyon > Montbrison)

Les lignes sur le Roannais disposant de soutes :

- L23 (Charlieu > Roanne)
- L24 (Roanne > Chauffailles)

Renseignements : [www.auvergnerrhonealpes.fr](http://www.auvergnerrhonealpes.fr)

Rubrique : Mes aides, mes services / Transports / Loire.



## LES SITES CULTURELS DÉPARTEMENTAUX

**LE PRIEURÉ DE POMMIERS-EN-FOREZ**  
Adossé à une église romane à l'acoustique exceptionnelle, cet imposant prieuré clunisien a su résister aux épreuves du temps. Mille ans d'histoire et d'architecture se dévoilent au cours de la visite de ce lieu aux multiples héritages. Porte ouverte sur les arts, il vous invite à un voyage culturel surprenant. Sous-sois médiéval, cloître, salle capitulaire, réfectoire, cellules, charpentes, salons... autant d'espaces à parcourir pour une visite riche en découvertes.

Infos pratiques :  
Vieux village - Le bourg - 42260 Pommiers-en-Forez  
Tél. : 04 77 65 46 22  
[www.prieuredescommiers.fr](http://www.prieuredescommiers.fr)

**LE CHÂTEAU DE LA BÂTIE D'URFÉ - SAINT-ÉTIENNE-LE-MOLARD**  
Remarquable témoignage de la Renaissance, le château de la Bâtie d'Urfé regroupe de nombreux éléments architecturaux : une église du 14<sup>e</sup> siècle, avec une remarquable charpente du 17<sup>e</sup> siècle, et des peintures murales des 14<sup>e</sup>, 15<sup>e</sup> et 16<sup>e</sup> siècles. Son architecture dépouillée permet de contempler de vrais trésors, comme ses chapiteaux historiés.

Infos pratiques :  
Vieux village - Le bourg - 42190 Saint-Nizier-sous-Charlieu  
Tél. : 04 77 60 07 42  
[www.couventdescordeliers.fr](http://www.couventdescordeliers.fr)

**LE COUVENT DES CORDELIERS - SAINT-NIZIER-SOUS-CHARLIEU**  
Situé à 700 mètres seulement de l'abbaye de Charlieu, cet ancien couvent de Franciscains est aujourd'hui converti en lieu de culture. Il conserve ses principaux éléments architecturaux : une église du 14<sup>e</sup> siècle, avec une remarquable charpente du 17<sup>e</sup> siècle, et des peintures murales des 14<sup>e</sup>, 15<sup>e</sup> et 16<sup>e</sup> siècles. Son architecture dépouillée permet de contempler de vrais trésors, comme ses chapiteaux historiés.

Infos pratiques :  
1 Chemin des Cordeliers - 42190 Saint-Nizier-sous-Charlieu  
Tél. : 04 77 60 07 42  
[www.couventdescordeliers.fr](http://www.couventdescordeliers.fr)

### L'ABBAYE BÉNÉDICTINE - CHARLIEU

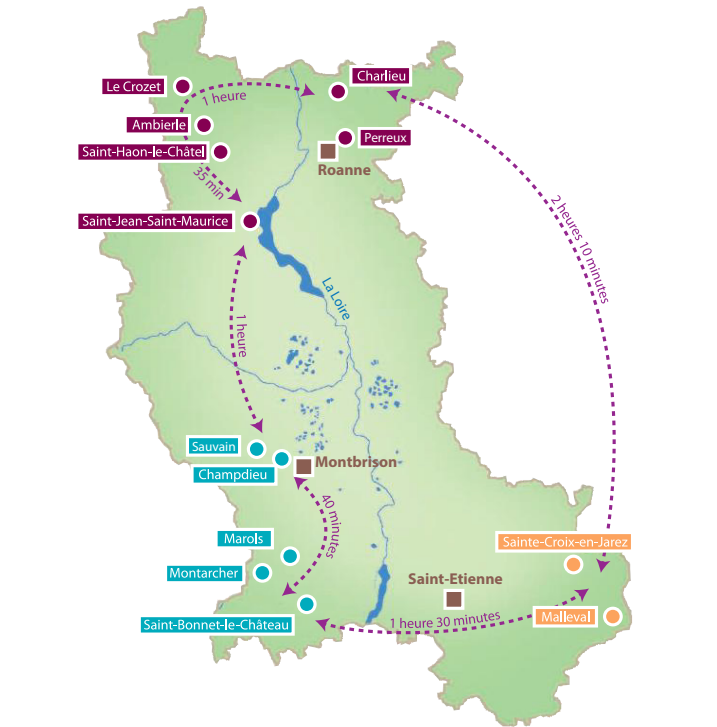
Merveille de l'art roman, l'abbaye bénédictine de Charlieu est construite dans la pierre jaune de la région. Cet ensemble monastique, doté de qualités architecturales uniques, ne manquera pas de vous surprendre. La tour Philippe Auguste, donjon défensif de l'abbaye et les maisons médiévales de la ville font de Charlieu un site unique. Classé village de caractère, pour son patrimoine exceptionnel, la commune de Charlieu est aussi l'un des plus beaux détours de France !

Infos pratiques :  
Place de l'Abbaye - 42190 Charlieu  
Tél. 04 77 60 09 97  
[www.abbayebenedictine.fr](http://www.abbayebenedictine.fr)

## LES VILLAGES DE CARACTÈRE


Juchés sur leurs éperons rocheux souvent, serti de leur remparts et de leurs donjons majestueux, les Villages de Caractère en Loire vous conduisent à la croisée des chemins et de l'histoire de notre département !

[www.loiretourisme.com](http://www.loiretourisme.com)



### Temps de parcours entre les villages en voiture

Charlieu - Perreux : 20 min  
Le Crozet - Charlieu : 35 min  
Ambierle - Le Crozet : 10 min  
St-Haon - Ambierle : 10 min  
St-Jean-St-Maurice - St-Haon : 20 min  
Sauvain - St-Jean-St-Maurice : 1 heure  
Champdieu - Sauvain : 25 min  
Marols - Champdieu : 30 min  
Montarcher - Marols : 10 min  
St-Bonnet-le-Château - Montarcher : 10 min  
Mallevall - Ste-Croix-en-Jarez : 30 min



LOIRE TOURISME  
22 Rue Paul Petit  
42100 SAINT-ETIENNE  
[informations@loiretourisme.com](mailto:informations@loiretourisme.com)  
[www.loiretourisme.com](http://www.loiretourisme.com)

Credits photos : ADT42/Lionel Lambert/David Masson/Un Monde à Vélo/ Frenchwanderers/Wait and See/ Office de Tourisme du Pilat



## À VÉLO DANS LA LOIRE

PLUS DE 130 KM DE VOIES VERTES réparties sur 3 véloroutes

16 BOUCLES CYCLABLES départementales

6 ESPACES VTT LABELISÉS

17 COLS EMBLÉMATIQUES à grimper

40 PRESTATAIRES labellisés « Accueil Vélo »

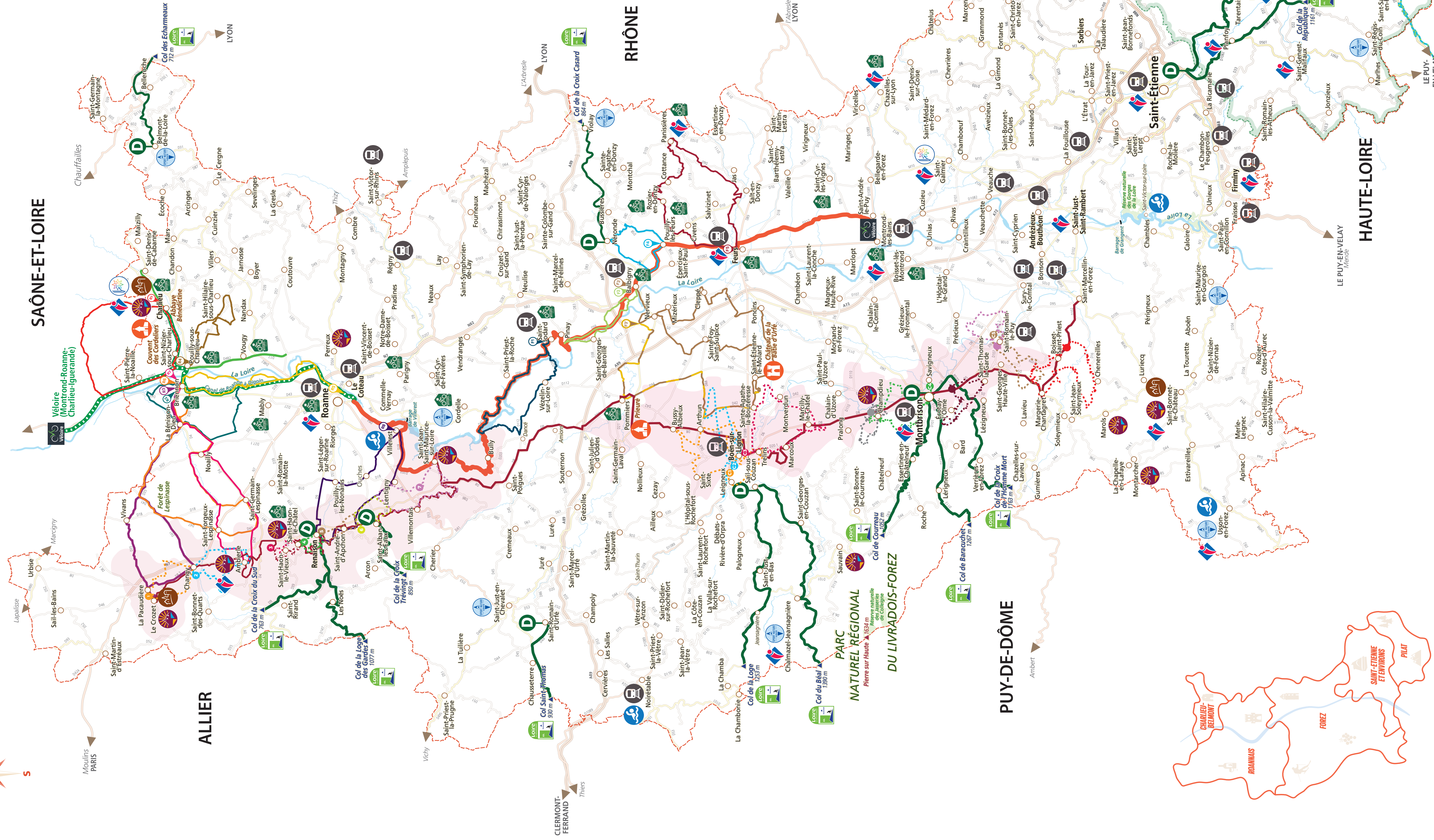

96 KM DE ROUTE DES VINS Forez-Roannais en Loire Volcanique avec 11 boucles VTT et 5 boucles cyclo

TOUTES LES INFOS VELO





# ITINÉRAIRES À VÉLO DANS LA LOIRE



## SAÔNE-ET-LOIRE

## ALLIER

## RHÔNE

## PUY-DE-DÔME

## HAUTE-LOIRE

## ARDECHE

## LE ROANNAIS

- R1** DU CHARLUAIS AU BRIONNAIS  
DÉPART : Charlieu - 23 km - Facile
- R2** D'UNE TOITURE COLORÉE À UNE AUTRE  
DÉPART : Briennon - 25 km - Facile
- R3** DE L'EAU À LA PIERRE  
DÉPART : Briennon - 47 km - Difficile
- R4** BOUCLE RURALE DU GRAND COUVERT  
DÉPART : Pouilly-sous-Charlieu - 21 km - Facile
- R5** D'UN PORT À L'AUTRE  
DÉPART : Roanne ou Briennon - 30 km - Très facile
- R6** DE L'EAU À L'ARBRE  
DÉPART : Briennon - 43 km - Difficile
- R7** DE L'EAU AUX VIGNES  
DÉPART : Briennon - 41 km - Difficile
- R8** D'UN BARRAGE À L'AUTRE  
DÉPART : Villereau - 28 km - Facile



## LE FOREZ

Au cœur de la Loire, la communauté de communes du Forez Est reservoir d'activités et de surprises. Visites de ses sites historiques, châteaux et musées, découvertes de son artisanat et de ses entreprises, balades à pied ou à vélo le long de ses sentiers pédestres... Le territoire a tant à vous offrir toute l'année !



- F1** RENDEZ-VOUS AU CHÂTEAU  
DÉPART : St-Jodard - 15 km - Difficile
- F2** AUX PORTES DES GORGES DE LA LOIRE  
DÉPART : Babigny - 19 km - Difficile
- F3** LES PIERRES DU FOREZ  
DÉPART : Babigny (FS) - Nervieux/Grénois - 51 km - Très difficile
- F4** BALADE DES DEUX VILLAGES  
DÉPART : Pouilly-les-Fours - 15 km - Facile
- F5** SUR LA ROUTE DU MONORAIL  
DÉPART : Feurs - 34 km - Très difficile



## LE PILAT

Le Pilat est une terre de contrastes aux panoramas grandioses culminant à 1432m au Crêt de la Perdrix, bercée à la fois par un climat méditerranéen et montagnard. Respirer, sentir, contempler et écoutez le silence... Venez prendre de la hauteur face à d'immenses panoramas !

- P1** VALLÉE DE LA DÉÔME  
DÉPART : Bourg-Argental - 19 km - 250 D+
- P2** SAINT-PIERRE-DE-BOEUF - MALLEVALL  
DÉPART : St-Pierre-de-Boeuf - 20,5 km - 300 D+ (cyclosport)
- P3** VÉRIN - SAINT-CROIX-EN-JAREZ  
DÉPART : Vérin - 32 km - 785 D+ (cyclosport)

## PARC NATUREL RÉGIONAL DU LIVRADOIS-FOREZ

## PARC NATUREL RÉGIONAL



## LÉGENDE

- Office de Tourisme Bureau d'Information Touristique
- Villages de Caractère en Loire
- Villages Sport Nature
- Plus Beaux Villages de France
- Plus Beaux Détours de France
- Petites Cités de Caractère de France
- Gare SNCF
- Prieuré - Abbaye - Couvent
- Vignobles AOC
- Route des Vins Forez-Roannais en Loire Volcanique
- Coils Emblématiques
- Départ montée coils emblématiques
- Montée coils emblématiques
- Véloire (section en site propre)
- Véloire (section en voie partagée)
- Via Fluvia
- ViaRhôna
- Voies vertes
- Parc Naturel Régional du Pilat
- ACTUAL  
REPRODUCTION INTERDITE SANS AUTORISATION  
Numéro d'autorisation : 1 847 427/08-24