

# ***IDÉES SÉJOURS***

**RANDO, CYCLO, VTT & TRAIL**

**LA LOIRE ALTITUDE!**

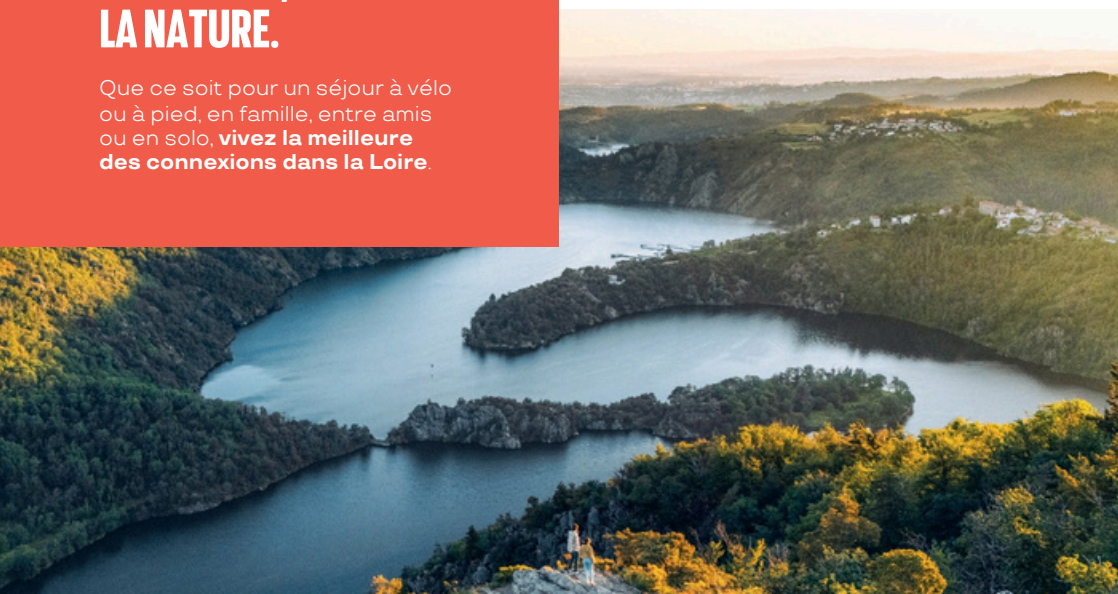
**EN AUVERGNE-RHÔNE-ALPES**

Édition 2026



## NE RÉPONDEZ QU'À UN SEUL APPEL, CELUI DE LA NATURE.

Que ce soit pour un séjour à vélo ou à pied, en famille, entre amis ou en solo, **vivez la meilleure des connexions dans la Loire.**





# 10

idées séjours à découvrir par territoire

Le Roannais  
Le Forez  
Le Massif du Pilat

p. 4 & 5  
p. 6 & 7  
p. 8

# 2

idées séjours trail

p. 9

# 2

idées séjours en itinérance

La Véloire  
La Route des Vins Forez-Roannais

p. 10



Retrouvez toutes nos idées  
séjours en ligne sur  
**[loiretourisme.com/sejours](https://loiretourisme.com/sejours)**





## Rando, vélo et gastronomie

2 jours / 66 km

Depuis les rives tranquilles du canal de Roanne à Digoin, regagnez le bord de Loire en marchant sur les pas des mariniers. Découvrez Charlieu, village de caractère en Loire, et son patrimoine d'exception.

### Jour 1 - 51 km

**2 boucles cyclables :**

**R5** d'un port à l'autre (30 km/150 m D+)

**R3** de l'eau à la pierre (47 km/538 m D+)



Restaurant de la Loire, Pouilly-sous-Charlieu 04 77 60 81 36



Gîte l'Étape,  
Pouilly-sous-Charlieu

### Jour 2 - 15 km

**PR28** Entre Loire et campagne (15 km/309 D+)



L'Atelier Rongfer, Charlieu  
04 77 60 01 57

**Plus d'infos :** Office de Tourisme du  
Pays de Charlieu-Beimont

04 77 60 12 42

contact@charlieubelmont-tourisme.com  
www.charlieubelmont-tourisme.com



## Pour les amoureux de randonnée

3 jours / 79 km

Ce séjour en itinérance permet de traverser le territoire. Prenez le temps de découvrir Belmont-de-la-Loire, labellisé Village Sport Nature, et toutes les richesses architecturales et patrimoniales de Charlieu ou de La Bénisson-Dieu.

### Jour 1 - 31,5 km

**Saint-Germain-la-Montagne et Belmont-de-la-Loire**

**PR1** Chemin des confins (16 km/544 D+)

**PR5** En passant par la Croix Bleue (15,5 km / 583 m D+)



Camping Les Écureuils  
Belmont-de-la-Loire  
04 77 63 60 55



L'Eden,  
Belmont-de-la-Loire  
09 53 31 95 45

### Jour 2 - 23 km

**Mars et Charlieu**

**PR16** Circuits des planètes (13,5 km/419 m D+)

**PR24** Autour du Chandonnet (9,5 km/192 m D+)



Le Relais de l'Abbaye, Charlieu  
04 77 60 00 88

### Jour 3 - 24,5 km

**Briennon et La Bénisson-Dieu**

**PR30** du canal aux pâturages (15,5 km/ 188 m D+)

**PR32** le domaine de l'Abbaye (9 km/189 m D+)





## Le tour du Pays Roannais

**4 jours / 247 km**

Offrez-vous le tour complet du Roannais. Forêts, collines vallonnées, bords de Loire, Monts de la Madeleine... Des difficultés et des paysages différents se dévoilent tout au long de ces 247 km de piste.

**Jour 1 - 59,6 km**

**De Roanne à Parigny**



Le Relais de l'Abbaye, Charlieu  
04 77 60 00 88

**Jour 2 - 51,7 km**

**De Parigny à Cherier**



La halte du Pèlerin, Cherier  
04 77 63 00 41

**Jour 3 - 58,8 km**

**De Cherier à Saint-Martin-d'Estréaux**



Le Bouchon de la 7,  
St-Martin-d'Estréaux  
06 22 73 94 86



Gîte Communal,  
Saint-Martin-  
d'Estréaux  
06 79 15 02 20

**Jour 4 - 51,7 km**

**De Saint-Martin-d'Estréaux à Roanne**



La Table à Griller,  
Roanne  
04 77 71 32 94



Chapelle Saint-  
Nicolas, Roanne  
06 03 98 90 20



## Randonnée et cénotourisme

**2 jours / 11 km**

Partez à la découverte des deux barrages avec des points de vue remarquables et des passages à travers les vignes. Le vignoble est labellisé Vignobles et Découvertes, une garantie d'accueil et de partage pour les visiteurs.

**Jour 1 - 11 km**

**Les Barrages de Renaison**



Les Gens Heureux, Le Nouveau Siècle,  
Renaison Saint-André d'Apchon  
09 88 01 95 64 04 77 65 80 35



Domaine Delabaude, Saint-André-d'Apchon  
06 16 41 21 47

**Jour 2**

**Balade dans les vignes en trottinette électrique et visite de Saint-Haon-le-Châtel**



D'Com Trot,  
Saint-André-d'Apchon  
06 08 12 19 76



La Bastide de Châtel,  
Saint-Haon-le-Châtel  
04 77 66 91 60

**Plus d'infos :**

**Roannais Tourisme**

04 77 71 51 77

info@roannais-tourisme.com

[www.roannais-tourisme.com](http://www.roannais-tourisme.com)



## GRP® Terre de Tisseurs en Forez

### Boucle Tour Matagrin : 4 jours / 64,5 km

Cette boucle vous emmènera au cœur de la Terre des Tisseurs, sur les hauteurs des Montagnes du Matin. Traversez les champs et les forêts pour rejoindre les différents villages marqués par l'industrie textile.

### Jour 1 - 18,5 km

de Sainte-Colombe-Sur-Gand à Violay



Le Chêne, Violay  
04 74 63 97 26

Visite de la Tour Matagrin en accès libre.

### Jour 2 - 15 km

De Violay à Panissières



Le Tisseur des Saveurs, Panissières  
04 77 26 60 08

Visite du musée de l'Histoire locale ou de l'entreprise Denis & Fils.

### Jour 3 - 15,5 km

De Panissières à Bussières



Gîte Les Chalets du Piou, Bussières +  
dîner porté par Au P'tit Bonheur  
06 89 77 30 34

### Jour 4 - 15,5 km

De Bussières à Sainte-Colombe-Sur-Gand



## Week-end VTT en bords de Loire

### 2 circuits VTT : 2 jours / 59 km

Ces 2 parcours, sans aucun dénivelé, présente une agréable alternance entre portions de routes peu fréquentées, chemins carrossables en bords de Loire et chemins de campagne. Ce séjour vous permettra d'allier sport et découverte de la plaine du Forez.

### Jour 1 - 26 km

**Circuit n°9** entre Loire et plaine (26 km/ 91 m D+)



Comptoir JOA, Montrond-les-Bains 04 77 52 70 70



Complexe le Cirius, Montrond-les-Bains  
04 77 54 89 22

Visite du Château de Montrond-les-Bains.

### Jour 2 - 33 km

**Circuit n°7** les bords de Loire, côté plaine (33 km/122 m D+)



Carré Sud, Montrond-les-Bains  
04 77 75 04 02

**Plus d'infos : Office de  
Tourisme Forez-Est**

04 77 94 64 74

[www.rendezvousenforez.com](http://www.rendezvousenforez.com)



## En VTT dans le Forez

### 2 circuits VTT : 2 jours / 76,3 km


En balade ou en itinérance, les pistes des Monts du Forez et des Bois Noirs vous mèneront à la découverte des Hautes-Chaumes. Roi de la piste ou débutant : roulez, gravissez, sautez et repartez la tête pleine de souvenirs.

#### Jour 1 - 48,3 km

**Matin : Itinéraire n°26 en boucle depuis la station de Chalmazel** (48,3 km - 1260 m de dénivelé positif)

**Après-midi : Via ferrata du Rocher de l'Olme** (120 m de long), classée facile (F)

Location du matériel : 04 77 24 81 89

 Auberge des Granges, Chalmazel 04 77 24 80 62

 Nuitée à l'Echo des Montagnes, Chalmazel 04 77 79 18 49

#### Jour 2 - 28 km

**Circuit VTT n°60 en boucle depuis la station de Chalmazel**, direction le col du Béal (28 km - 854 m de dénivelé positif)



## Découvrez le vignoble forézien - GR® de Pays des Côtes du Forez Sud



### 3 jours / 55,2 km

Dominant la plaine du Forez, cet itinéraire parcourt le vignoble, les vallées boisées, les sommets volcaniques...

Sur votre chemin plusieurs trésors à ne pas manquer : le prieuré de Saint-Romain-le-Puy, le Pic de Montsupt, l'étang de Vidrieux, le Vieil-Écotay, Montbrison.



#### Jour 1 - 20,4 km

**De Saint-Romain-le-Puy à Lézieux**

  la Halte Bleue 04 77 79 18 49

#### Jour 2 - 17,3 km

**De Lézieux à Essertines-en-Chatelneuf**

  la Cabane du Forez 04 77 58 79 26

#### Jour 3 - 17,5 km

**De Essertines-en-Chatelneuf à Saint-Romain-le-Puy**

#### Plus d'infos :

Office de Tourisme Loire Forez

04 77 96 08 69

contact@loireforez.com

www.rendezvousenforez.com





## VTT dans le Pilat Rhodanien

**2 jours / 48,7 km**

Deux parcours qui vous permettront de prendre de la hauteur, de contempler les prestigieux vignobles en terrasse et de découvrir ainsi la diversité du Pilat Rhodanien.

### Jour 1 - 24,3 km

**Circuit VTT n°10 : La Croix de Montvieux**  
(difficulté noir)



Chambre d'hôtes Chez  
Judy, Pélussin  
06 50 95 20 05

### Jour 2 - 24,4 km

**Circuit VTT n°11 : Les Balcons du Rhône**  
(difficulté rouge-bleu en VTTAE)



## Séjour rando sur les GR® du Pilat, accessible en train

**2 jours / 35 km**

Deux jours de randonnée en itinérance sur les GR du Pilat, au départ de la gare de Saint-Etienne et arrivée à la gare de Saint-Chamond.

### Jour 1 - 10 km

**De la gare de Saint-Étienne Châteaureux  
au Plateau de la Barbanche (GR®42)**



Gîte d'étape de la Barbanche  
04 77 20 40 43

### Jour 2 - 25 km

**De Plateau de la Barbanche à la gare de  
Saint-Chamond (GR®42 et GR®7)**

#### Plus d'infos :

**Office de Tourisme du Pilat**

04 74 87 52 00

[contact@pilat-tourisme.fr](mailto:contact@pilat-tourisme.fr)

[www.pilat-tourisme.com](http://www.pilat-tourisme.com)



## Séjour trail à Saint-Régis-du-Coin, village sport nature

4 jours / 51,8 km

Partez pour une destination 100 % sportive au cœur d'une nature protégée dans un Village Sport Nature : Saint-Régis-du-Coin. Une terre de trail en plein cœur du Massif du Pilat !

### Jour 1 - 6,8 km

**Parcours 1 : Les Glacières** (difficulté vert / 100m D+)



Gîte les  
Chaumasses  
04 77 79 18 49



Le Jardin des 4M  
(week-end unique-  
ment) 06 63 94 66 85

### Jour 2 - 14,2 km

**Parcours 4 : Chaussitre** (difficulté bleu / 410m D+)

### Jour 3 - 9,8 km

**Parcours 2 : les Chapelles** (difficulté bleu / 270 D+)

### Jour 4 - 21 km

**Parcours 3 : les Menhirs de Gimel** (difficulté rouge / 540 D+)

#### Plus d'infos :

Office de Tourisme du Pilat

04 74 87 52 00

contact@pilat-tourisme.fr

www.pilat-tourisme.com



## Espace Trail Massif du Forez : Usson-en-Forez

2 jours / 34 km

Découvrez au pas de course notre espace trail labellisé entre Loire Forez et Ambert Livradois Forez et tous ces parcours balisés entre monts et plaine du Forez, pour une courte durée, une heure, deux heures, à la demi-journée, à la journée ou sur plusieurs jours... Pour s'émerveiller, il faut à un moment ou à un autre, transpirer.

### Jour 1 - 11,6 km

**Parcours La Tour d'Icio Mago** (11,6 km/ 220 m D+)



la Ganse Blanche  
04 77 61 44 39



### Jour 2 - 22,4 km

**Parcours les 3 Terres** (22,4 km/640 m D+)

#### Plus d'infos :

Office de Tourisme Loire Forez

04 77 96 08 69

contact@loireforez.com

www.rendezvousenforez.com



## Entre Véloire et Villages de Caractère

**2 jours / 66 km**

Au départ de la Véloire, découvrez la route des vins en Côte Roannaise et partez à la découverte du vignoble et des Villages de Caractères d'Ambierle et Saint-Haon-le-Châtel.

Possibilité de départ depuis la gare de Roanne et location de vélo à la Capitainerie, 22 quai Commandant de Fourcauld (04 77 72 59 96).

### Jour 1 - 39 km

#### De Roanne à Saint-Haon-le-Châtel

Passage par l'abbaye de la Bénisson-Dieu et visites des Villages de Caractère d'Ambierle et Saint-Haon-le-Châtel.



Chambre d'hôtes La Courlande,  
Saint-Haon-le-Vieux  
06 58 10 26 922



La Bastide de Châtel,  
Saint-Haon-le-Châtel  
04 77 66 91 60

### Jour 2 - 27 km

#### De Saint-Haon-le-Châtel à Roanne



La Terrasse du Lac,  
Villereest 04 77 69 68 72



## Les perles du Forez sur la Route des Vins

**2 jours / 64 km**

Au détour des routes du Forez, se dressent châteaux et prieurés. Arpentez le Forez par la Route des Vins, les étangs et ses Villages de Caractère et découvrez les richesses de ce recoin de la Loire.

### Jour 1 - 40 km

#### De Balbigny à Trelins

Pause au prieuré de Pommiers-en-Forez. Passage à proximité du Château de la Bâtie d'Urfé et du prieuré de Montverdun.



L'Eveil des Sens, Trelins  
04 77 24 09 43

### Jour 2 - 24 km

#### De Trelins à Montbrison

Passage près du Château de Goutelas, suivi du Château Saint-Anne, qui abrite la Volerie du Forez. Découverte du Village de Caractère de Champdieu, puis poursuite sur la Route des Vins jusqu'à l'arrivée à Montbrison.



Le Petit Machon, Montbrison  
04 77 58 13 79

#### Plus d'infos :

informations@loiretourisme.com  
[www.loiretourisme.com/sejours](http://www.loiretourisme.com/sejours)





**GÎTES DE FRANCE**  
**Loire**

élue



Dites **OUI** aux bonnes adresses **sans mauvaises surprises**



Au départ des hébergements Gîtes de France® Loire, vous aurez accès à un large réseau de sentiers balisés pour vos randonnées : que ce soit des itinéraires de Grande Randonnée (GR), des chemins de Saint-Jacques-de-Compostelle, ou des parcours spécialement aménagés pour la randonnée pédestre, à vélo, ou à cheval...

Tous nos hébergements sont visités, agréés et contrôlés.

## Gîte

Une maison rien que pour vous...

## Chambre d'hôtes

Dormez chez nous, vous êtes chez vous...

## Gîte de groupe

Pour le bonheur d'être ensemble !

## City Break

Découvrez la ville autrement...

## Insolite

Échappez à l'ordinaire, plongez dans l'insolite.




## Vélo

À moins de 5 km des pistes cyclables, nos hébergements sont parfaits pour découvrir le terroir à vélo, en mode balade ou VTT sportif.



## Randonnée

À moins de 5 km des sentiers GR® et PR®, nos hébergements sont parfaits pour une randonnée adaptée à tous les niveaux.



## Équitation

Séjournes à proximité d'un centre équestre et vivez des expériences uniques : randonnez à cheval en forêt, partez en vacances avec votre propre cheval



Pour aller plus loin :



Une agence départementale avec 6 conseillères à votre service avant, pendant et après votre séjour.

Gîtes de France® Loire

8 rue Jean-Eugène Robert-Houdin

42 000 SAINT-ÉTIENNE

Tél. : 04 77 79 18 49

contact@gites42.com

www.gites-de-france-loire.com



Retrouvez toutes nos  
idées séjours en ligne sur  
**loiretourisme.com/sejours**



# LOIRE TOURISME

Agence de Développement  
Touristique de la Loire

22 rue Paul Petit,  
42100 Saint-Étienne

Crédits photo : Best Jobers - French Wanderers - Roannais Tourisme - Clovis Huet - Luc Olivier -  
Romain Gouttefangeas - Benjamin Becker - Gilles Reboisson - Office de Tourisme  
Loire Forez - Julien Audigier - Lionel Lambert / Loire Tourisme

