



LA VÉLOIRE



La Véloire vous invite à découvrir à vélo la Loire sur 140 km, de Montrond-les-Bains à Paray-le-Monial. Cet itinéraire alterne petites routes à travers le bocage ligérien et voie verte le long du canal de Roanne à Digoin. Une échappée verte ponctuée de villages et châteaux, qui peut se prolonger sur l'EuroVelo 6.

LES ÉTAPES PRINCIPALES :

• **MONTROND-LES-BAINS** : BALBIGNY (26 km)

Départ depuis la station thermique de Montrond-les-Bains, dominée par son château, imposante forteresse médiévale. Le parcours traverse le bocage ligérien et les étangs de la plaine du Forez, avant d'arriver à Feurs, ville d'histoire et terre d'élevage équin.

• **BALBIGNY - ROANNE** (62 km)

Cette étape longe la Loire sur des routes paisibles, traversant des villages authentiques comme Saint-Jean-Saint-Maurice-sur-Loire et offrant des panoramas remarquables, notamment sur le château de la Roche, perché sur son éperon rocheux. L'arrivée à Roanne se fait via son port de plaisance animé.

• **ROANNE - IGUERANDE** (24 km)

Changement d'ambiance avec la voie verte du canal de Roanne à Digoin. Le parcours suit l'ancien chemin de halage, ponctué d'écluses, et traverse le Brionnais, pays des célèbres vaches charolaises. Une liaison permet de rejoindre Charlieu, Village de Caractère et son incontournable abbaye bénédictine. La Véloire se prolonge en Bourgogne du sud pour rejoindre Paray-le-Monial.

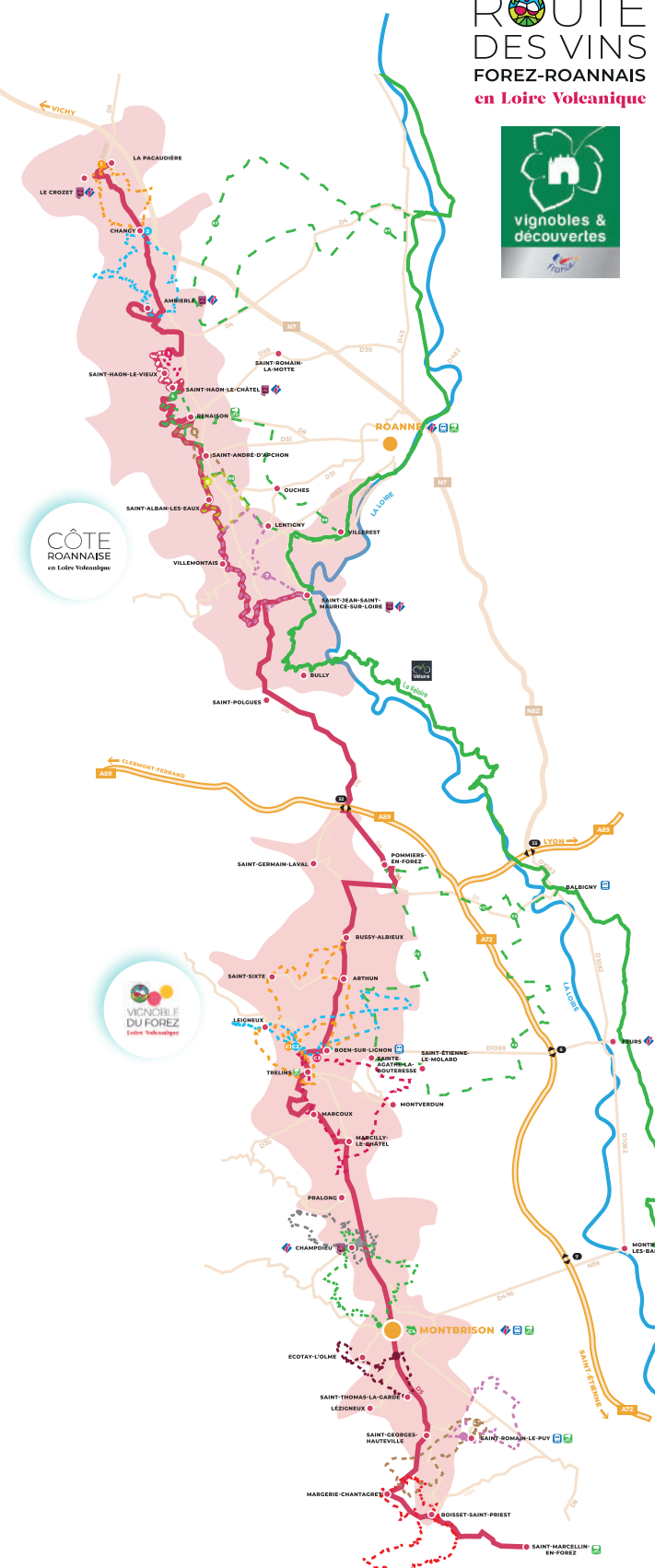


DESTINATION « ROUTE DES VINS FOREZ-ROANNAIS EN LOIRE VOLCANIQUE »

Le trajet de 98 km depuis La Pacaudière jusqu'à Saint-Marcellin-en-Forez peut être parcouru en voiture, traversant ainsi 32 communes. Cette route invite à la rencontre des vigneronnes labellisées « Vignobles & Découvertes », offrant aux visiteurs l'opportunité de s'arrêter pour une dégustation, une visite du domaine et des caves, ou une balade dans les vignes. Elle répertorie également les bonnes tables où faire une halte gourmande : des petits bistrotis aux tables étoilées. Tous les restaurants référencés proposent une cuisine de qualité, mettant en valeur les vins de la Côte Roannaise ou des Côtes du Forez.

Tout au long du parcours, des sites de loisirs, des Villages de Caractère, des châteaux et des musées, tous labellisés, invitent à des découvertes passionnantes. De plus, de nombreux hébergements - chambres d'hôtes, hôtels et gîtes - ont eux aussi rejoint le label, offrant une halte de charme sur la Route des Vins Forez-Roannais.

routedesvinsenloirevolcanique.com



LA VIARHÔNA

Cet itinéraire cyclable de 815 km, toujours en cours de réalisation, conduit le touriste à vélo des panoramas alpins aux plages de la Camargue, en traversant les paysages emblématiques des vignobles des Côtes du Rhône et de la Provence méridionale : villages perchés, champs de lavande et d'oliviers, découvertes gastronomiques.

ViaRhôna, véritable voie des civilisations, égrène ainsi au fil de son parcours plus de 2000 ans d'histoire et de richesses patrimoniales, alternant voies vertes sécurisées et voies partagées.

12 km de tracé sur le versant Pilat Rhodanien de la Loire, un cheminement à proximité des villes chargées de l'histoire Gallo-Romaine et de célèbres vignobles qui déroulent leurs coteaux ensoleillés.



LA VIA FLUVIA

Aménagée sur plus de 75 km, cette véloroute qui à terme représentera 120 km reliera la Loire au Rhône, deux magnifiques fleuves qui jamais ne se croisent.

Débutant ou confirmé, en famille ou entre amis, c'est un spectacle riche en paysage qu'offre la Via Fluvia. Ses décors évoluent au fil des kilomètres entre vallées profondes, volcans endormis, intensifs forêts et montagnes vertigineuses.

Plus qu'un bouquet d'expériences, la Via Fluvia est un musée en plein air ! Au sud du département de la Loire, 16 km sont aménagés dans le Parc naturel régional du Pilat. Une expérience nature à 360° à vivre et partager !

LES COLS EMBLÉMATIQUES

Les 17 montées les plus populaires du département représentent 235 km d'itinéraires sur les routes de moyennes montagnes. Le Département de la Loire a jalonné les cols de bornes kilométriques qui indiquent la distance à parcourir jusqu'au col, la pente sur le prochain kilomètre et l'altitude. Les cyclistes les plus sportifs ont ainsi toutes les informations essentielles pour doser leur effort jusqu'au sommet.

CÔTÉ FOREZ :
Le col de Courreau, le col du Baracuchet, le col du Béal, le col de la Loge, le col de la Croix Casard...

CÔTÉ PILAT :
Le Col de la République, le col de la Croix de Chaubourat, le col de l'Éillon chacun par 2 versants différents...

CÔTÉ ROANNAIS :
Le col Saint-Thomas, le col de la Croix du Sud...

Panoramas, ouvrages d'art, balcons, vues sur le massif du mont Blanc ou sur la chaîne des Puys...

Les cols emblématiques ligériens bénéficient d'un patrimoine naturel remarquable !



CONSEILS & INFOS PRATIQUES

LES RÈGLES DE SÉCURITÉ SUR LA ROUTE
Le code de la route vous concerne aussi. Merci de le respecter. Le port du casque est obligatoire pour les enfants de moins de 12 ans et reste vivement conseillé à tout âge.

CODE DE BONNE CONDUITE À L'USAGE DES VOIES VERTES
Piétons, cyclistes, rollers, personnes à mobilité réduite, seul ou en groupe, respectons-nous mutuellement et sachons partager en bonne intelligence un espace ouvert à tous. Pour éviter les conflits entre utilisateurs n'ayant pas toujours les mêmes besoins, les mêmes attentes, ni les mêmes vitesses de déplacement, gardez à l'esprit que cet espace est ouvert à tous les usagers non motorisés.

EN CAS D'ACCIDENT

- Si vous êtes témoin d'un accident, n'oubliez pas de :
 - PROTÉGER (la victime, vous et les autres personnes)
 - ALERTER (SAMU 15, Pompiers 18, Police/Gendarmerie 17, toutes urgences 112)
 - SECOURIR



VOYAGER AVEC SON VÉLO

Dans tous les trains TER Auvergne-Rhône-Alpes votre vélo voyage gratuitement, suspendu ou placé dans un espace prévu à cet effet. Le transport des tandems, tricycles, vélos triporteurs, vélos couchés 3 roues et des remorques attachées à l'arrière d'une bicyclette n'est pas autorisé. Il n'est pas possible de réserver, ces emplacements sont libres, dans la limite des places disponibles. Renseignements : ALLO TER : 09 69 32 21 41 (appel non surtaxé) www.ter.sncf.com/auvergne-rhone-alpes

Avec les lignes des cars Région vous pouvez être pris en charge avec votre vélo sans surcoût. Toutefois pensez à contacter les transporteurs avant votre voyage, la capacité des soutes est limitée.

- Les lignes sur Forez-Est disposant de soutes :
- L15 (Balbigny > Saint-Étienne)
 - L10 (Feurs > Andrézieux-Bouthéon)
 - L33 (Noirétable > Feurs)
 - L34 (Paniislières > Feurs)
 - L35 (Chazelles-sur-Lyon > Montrionn)

- Les lignes sur le Roannais disposant de soutes :
- L23 (Charlieu > Roanne)
 - L24 (Roanne > Chauffailles)

Renseignements : www.auvergnherhonealpes.fr
Rubrique : Mes aides, mes services / Transports / Loire.



Pour vos étapes :
ayez le réflexe ACCUEIL VÉLO

Une marque au service du voyageur en vélo

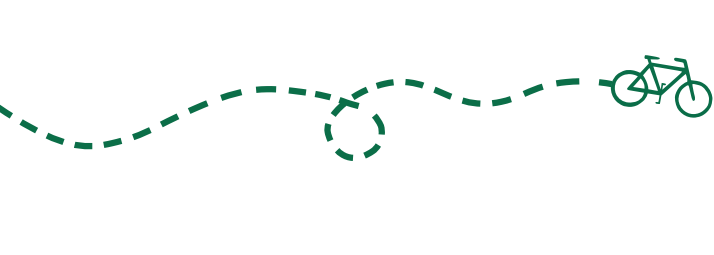
LA MARQUE ACCUEIL VÉLO POUR DE BONNES VACANCES À VÉLO

Accueil Vélo est une marque nationale qui garantit un accueil et des services de qualité le long des itinéraires cyclables pour les cyclistes en itinérance. Plus de 8500 prestataires sont labellisés en France, dont plus de 40 dans la Loire.

Choisir un hébergement (campings, hôtels, gîtes, chambres d'hôtes, hébergements de groupe, cabanes qui répondent à chaque fois que c'est possible à des classements ou des démarches qualité...), un loueur de vélo, un réparateur, un restaurant, un site de visite, une activité, un Office de Tourisme Accueil Vélo, c'est choisir des professionnels, situés à proximité d'itinéraires vélo et qui ont fait le choix d'accueillir les touristes à vélo et de travailler ensemble.

DES SERVICES SUR-MESURE

- Hébergements
- Loueurs
- Réparateurs
- Restauration
- Sites de visites
- Activités loisirs



BIENVENUE CHEZ NOS PRESTATAIRES LABELLISÉS :

OFFICES DE TOURISME :

- Office de Tourisme du Pays Charlieu-Belmont - Charlieu 04 77 60 12 42
- Roannais Tourisme - Roanne - 04 77 71 51 77
- Bureau d'Information Touristique - Chazelles-sur-Lyon 04 77 54 98 86
- Bureau d'Information Touristique - Feurs - 04 77 26 05 27
- Bureau d'Information Touristique - Montrond-les-Bains 04 77 94 64 74
- Bureau d'Information Touristique - Paniislières - 04 77 28 67 70
- Office de Tourisme du Pilat - PéUSSIN - 04 74 87 52 00

HÉBERGEMENTS :

- Ferme du Tilleul - Balbigny - 04 77 28 23 30
- Chambres d'hôtes Le Passagran - Boën sur Lignon 06 62 13 77 14 / 09 63 51 94 52
- Chambres d'hôte La Clé des Chaumes - Boisset-les-Montrond 06 81 25 41 51
- Camping municipal l'Astrée - Bourg-Argental - 04 77 39 72 97
- Gîte Esprit de Famille - Briennon - 04 77 72 38 91 / 07 62 68 72 57
- Gîte étape Lou Graou Chèvre - Chandon - 06 08 75 75 36
- Hôtel le Relais de l'Abbaye - Charlieu - 04 77 60 00 88
- Chambres d'hôtes O'Loge - Cieppe - 06 02 03 55 45
- Flower camping de Mars - Cordelle - 04 77 64 94 42
- Gîte d'étape La Halte Bleue - Lézieux - 04 77 58 68 22
- Hôtel le Dahu - Parigny - 04 77 62 06 56
- Domaine Chez Judy - PéUSSIN - 06 50 59 20 05
- Camping de l'Aix - Pommiers - 06 49 00 97 00
- Château de Matel - Roanne - 07 81 31 14 44
- Hôtel La Grenette - Roanne - 04 77 71 25 59
- Camping de la Pra - St Germain Laval - 04 77 65 44 35
- Gîte Castel des Arts - St-Haon-le-Châtel - 04 77 64 28 25
- Maison d'hôtes Les Pittoresques - St-Jean-St-Maurice-sur-Loire 06 60 57 22 31
- Chambres d'hôtes La Maison des Roses - St-Jodard - 07 83 33 24 89
- Chambres d'hôtes C'est Chouette - St-Jodard - 06 69 70 03 03
- Camping de la Lône - St-Pierre-de-Boauf - 04 69 32 46 64
- Maison de la Lône - St-Pierre-de-Boauf - 04 69 32 47 47
- Gîte de la Cascade - St-Priest-La-Prune - 06 30 00 43 85
- Gîte et chambre d'hôte La Revivance - Vêtre-sur-Anzon 06 71 66 18 16
- Gîte Le Soleil Couchant - Vougy - 06 70 39 35 76

RESTAURANTS :

- Restaurant le Vert Pré - Charlieu - 04 77 60 00 88
- Restaurant Le Grand Café (cinq propriétaires) - Charlieu - 04 77 60 10 30
- Restaurant Le Dahu - Parigny - 04 77 62 06 56
- Restaurant Les Pierres Folles - Rozier-en-Donzy 04 77 26 49 81 / 07 77 72 70 59
- Restaurant du Port - St-Pierre-de-Boauf - 04 74 87 12 16

SITES DE VISITES :

- La Gravière aux Oiseaux - Mably - 04 77 78 54 29
- La Ferme des Délices - St-Cyr-les-Vignes - 04 77 94 62 04
- Camino Torrefacteur - St-Pierre-de-Boauf - 06 68 32 95 07
- Espace Eaux Vives - St-Pierre-de-Boauf - 04 74 87 16 09

LOUEURS - RÉPARATEURS :

- Bikez avec la Voie Verte - Pouilly-sous-Charlieu - 06 80 56 90 76
- Pilat X-périences - Graix - 06 78 83 10 27
- Stations Bee's - Bourg Argental - 06 10 30 05 11

LES VILLAGES SPORT NATURE

DES DESTINATIONS 100% OUTDOOR

Le label « Sport Nature » est une initiative du Département de la Loire. Il distingue les villages qui proposent au moins trois activités outdoor, soit en autonomie, soit avec des prestataires qualifiés. Vous avez l'embaras du choix, entre VTT, rando, course d'orientation, trail, marche nordique, ski nordique mais aussi escalade, canoë ou parapente.

11 villages labellisés : Dans le Roannais : Belmont-de-la-Loire, Cordelle, Renaison, Saint-Just-en-Chevallat, dans le Forez : Chalmazel-Jeansagnière, Usson-en-Forez, Violy, dans les alentours de Saint-Étienne : Saint-Héand, Saint-Maurice-en-Gourgois, dans le massif du Pilat : Le Besat, Saint-Régis-du-Coin.

loiretourisme.com/vos-envies/sport-nature/



CINQ IDÉES DE VOYAGE À VÉLO

DÉCOUVREZ LA VÉLOIRE EN FAMILLE
44 km
2 jours - 1 nuit
Depuis le port de plaisance de Roanne, rejoignez la Véloire le long du canal pour une échappée paisible jusqu'à Charlieu, Village de Caractère. Le lendemain, partez de Briennon ou de Vougy et suivez la boucle « D'un port à l'autre », longeant la Loire sur 14 km. Un itinéraire facile et bucolique, idéal pour une escapade en famille.

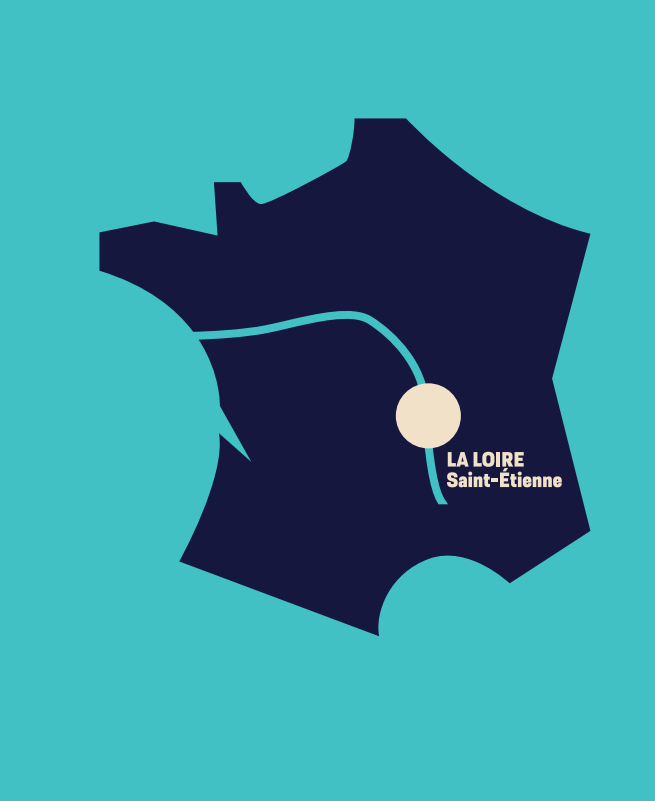
TRAVERSÉE CYCLO DU MASSIF DU PILAT
De 158 km à 193 km
4 jours - 3 nuits
Traversez le Pilat à vélo par ses différents versants lors d'un séjour cyclotourisme sur les petites routes agréables ! Parcours pour cyclistes entraînés avec des étapes courtes permettant de pédaler, visiter, profiter. Le circuit croise les Villages de Caractère du Pilat : Matleval et Sainte-Croix-en-Jarez, le vignoble et les vergers et grimpe sur les crêts et les hauts plateaux avant de rejoindre Saint-Étienne.

ÉVASION À VÉLO SUR LA ROUTE DES VINS FOREZ-ROANNAIS EN LOIRE VOLCANIQUE
140 km
De la gare de Roanne à la gare de Montrionn
3 jours - 2 nuits
Partez pour une aventure à vélo, sans contrainte, de la gare de Roanne à la gare de Montrionn, et explorez la Route des Vins Forez-Roannais en Loire Volcanique. Entre vignobles, Villages de Caractère et sites d'exception, suivez un itinéraire enchanteur entre fleuve et coteaux.

À LA DÉCOUVERTE DES HAUTES CHAUMES EN VTT
78 km
2 jours - 1 nuit
Un séjour sportif au cœur des monts du Forez, combinant VTT et panoramas d'exception. Depuis Chalmazel, une boucle de 48,3 km traverse les Hautes Chaumes, offrant des vues remarquables sur les Alpes et le massif Central. Le deuxième jour, un itinéraire de 28 km mène au Col du Béal (1387 m), garantissant une ascension vivifiante et un panorama grandiose.

TOUR DU PAYS ROANNAIS EN VTT
247 km
4 jours - 3 nuits
Partez à la découverte de l'espace VTT Montagne et Plaine en Roannais à travers un parcours de 247 km mêlant nature préservée et détente sportive. Entre forêts, collines vallonnées, bords de Loire et monts de la Madeleine, chaque tronçon alterne montées exigeantes, descentes techniques et portons roulants. Une aventure complète pour les passionnés de VTT en quête de nature et de sensations.

Retrouvez l'ensemble des idées séjours à vélo sur loiretourisme.com/sejoursvelo



LOIRE TOURISME
22 rue Paul Petit
42100 SAINT-ÉTIENNE

loiretourisme.com
www.loiretourisme.com

Crédits photos : ADT42 / Lionel Lambert / David Masson / Un Monde à Vélo / Julien Audigier / Wait and See / Office de Tourisme du Pilat / ambiance port de Briennon

À VÉLO DANS LA LOIRE

PLUS DE 130 KM DE VOIES VERTES réparties sur 3 véloroutes

16 BOUCLES CYCLABLES départementales

8 ESPACES VTT LABELLISÉS

17 COLS EMBLÉMATIQUES à grimper

44 PRESTATAIRES labellisés « Accueil Vélo »

96 KM DE ROUTE DES VINS Forez-Roannais en Loire Volcanique avec 11 boucles VTT et 5 boucles cyclo

TOUTES LES INFOS VÉLO

ITINÉRAIRES À VÉLO DANS LA LOIRE

LES BOUCLES CYCLABLES AU DÉPART DE LA VELOIRE

A partir de la Véloire, un réseau de boucles cyclables (20 à 60 km) sillonnent des routes peu fréquentées.


DANS LE ROANNAIS

- R1** DU CHARLAI AU BRIONNAIS
DÉPART : Charlieu - 25 km - Je débute / en famille ● - 180 D+
- R2** D'UNE TOUTURE COLOREE À UNE AUTRE
DÉPART : Briennon - 25 km - J'ai l'habitude ● - 170 D+
- R3** DE L'EAU À LA PIERRE
DÉPART : Briennon - 47 km - J'ai l'habitude ● - 430 D+
- R4** BOUCLE RURALE DU GRAND COUVERT
DÉPART : Pouilly-sous-Charlieu - 21 km - J'ai l'habitude ● - 60 D+
- R5** D'UN PORT À L'AUTRE
DÉPART : Roanne ou Briennon - 30 km - Je débute / en famille ● - 370 D+
- R6** DE L'EAU À L'ARRBRE
DÉPART : Briennon - 43 km - Ça grimpe ● - 370 D+
- R7** DE L'EAU AUX VIGNES
DÉPART : Briennon - 41 km - J'ai l'habitude ● - 400 D+
- R8** D'UN BARRAGE À L'AUTRE
DÉPART : Villevest - 28 km - J'ai l'habitude ● - 280 D+

- F1** RENDEZ-VOUS AU CHÂTEAU
DÉPART : St-Jodard - 15 km - Ça grimpe ● - 510 D+
- F2** AUX PORTES DES GORGES DE LA LOIRE
DÉPART : Babigny - 19 km - Ça grimpe ● - 140 D+
- F3** LES PERLES DU FOREZ
DÉPART : Babigny (P3 - Nervieux/Grézieux) - 51 km - J'ai l'habitude ● - 280 D+
- F3** LES PERLES DU FOREZ
DÉPART : Babigny (P3 - Nervieux/Grézieux) - 51 km - J'ai l'habitude ● - 320 D+
- F4** BALADE DES DEUX VILLAGES
DÉPART : Pouilly-les-Feurs - 15 km - J'ai l'habitude ● - 230 D+
- F5** SUR LA ROUTE DU MONORAIL
DÉPART : Feurs - 34 km - Ça grimpe ● - 440 D+



DANS LE FOREZ



- F1** RENDEZ-VOUS AU CHÂTEAU
DÉPART : St-Jodard - 15 km - Ça grimpe ● - 510 D+
- F2** AUX PORTES DES GORGES DE LA LOIRE
DÉPART : Babigny - 19 km - Ça grimpe ● - 140 D+
- F3** LES PERLES DU FOREZ
DÉPART : Babigny (P3 - Nervieux/Grézieux) - 51 km - J'ai l'habitude ● - 280 D+
- F3** LES PERLES DU FOREZ
DÉPART : Babigny (P3 - Nervieux/Grézieux) - 51 km - J'ai l'habitude ● - 320 D+
- F4** BALADE DES DEUX VILLAGES
DÉPART : Pouilly-les-Feurs - 15 km - J'ai l'habitude ● - 230 D+
- F5** SUR LA ROUTE DU MONORAIL
DÉPART : Feurs - 34 km - Ça grimpe ● - 440 D+



A partir de la Via Rhodna, 3 boucles cyclables sont en cours de jalonnement.

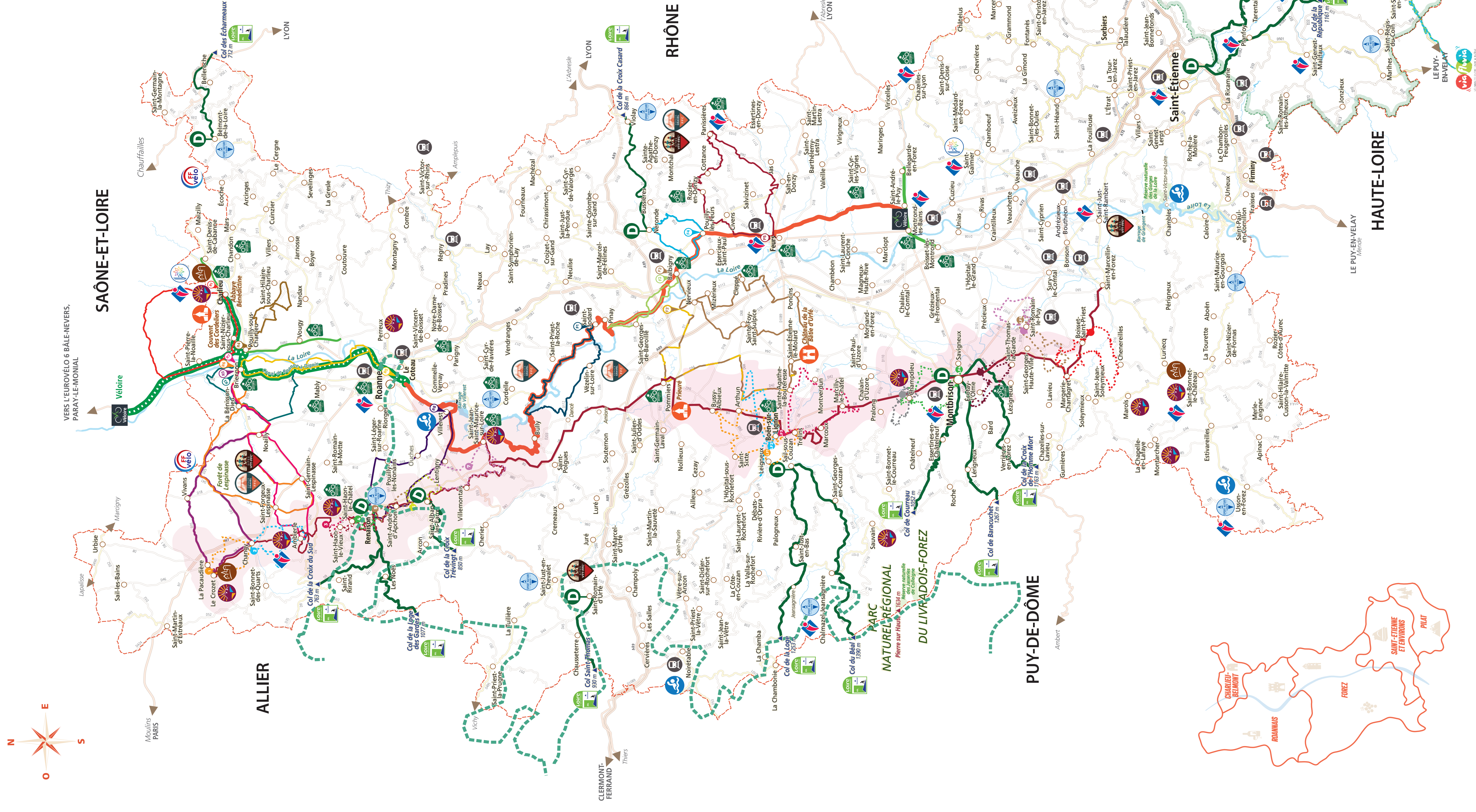
LES BOUCLES CYCLABLES AU DÉPART DE LA VIA RHODNA :

- P2** SAINT-PIERRE-DE-BEUF - MALLEVAL
DÉPART : St-Pierre-de-Beuf - 20,6 km - 300 D+ (cyclospart)
- P3** VÉRIN - SAINTE-CROIX-EN-JAREZ
DÉPART : Vérin - 32 km - 756 D+ (cyclospart)
- P1** VALLÉE DE LA DÉVÈNE
DÉPART : Bourg-Argental - 16 km - 250 D+



SURICATE
UN PROBLÈME
SIGNALER
une difficulté, un équipement
ou un problème

Suricate permet de signaler les problèmes que vous rencontrez lors de vos loisirs et activités sportives de nature.



LÉGENDE

- Véloire (section en site propre)
- Véloire (section en voie partagée)
- Route des Vins Forez-Roannais en Loire Volcanique
- Boucles cyclables et vtt au départ de la Route des Vins Forez-Roannais en Loire Volcanique
- Viabrona
- Via Fluvia
- Voies vertes
- Parc naturel régional du Pilat
- Château
- Plan d'eau baignable
- Label Accueil Vélo
- Vignobles AOC
- Plus Beaux Détours de France
- Petites Cités de Caractère de France
- Gare SNCF
- Prieuré - Abbaye - Couvent
- Office de Tourisme
- Bureau d'Information Touristique
- Villages de Caractère en Loire
- Villages Sport Nature
- Plus Beaux Villages de France
- Cois Emblématiques
- Départ montée cois emblématiques
- Montée cois emblématiques
- Grande traversée

ACTUAL
cartographie
www.actual.fr
Nombres d'abonnements : 144742/10624

